



ÚPN-O MALÝ CETÍN

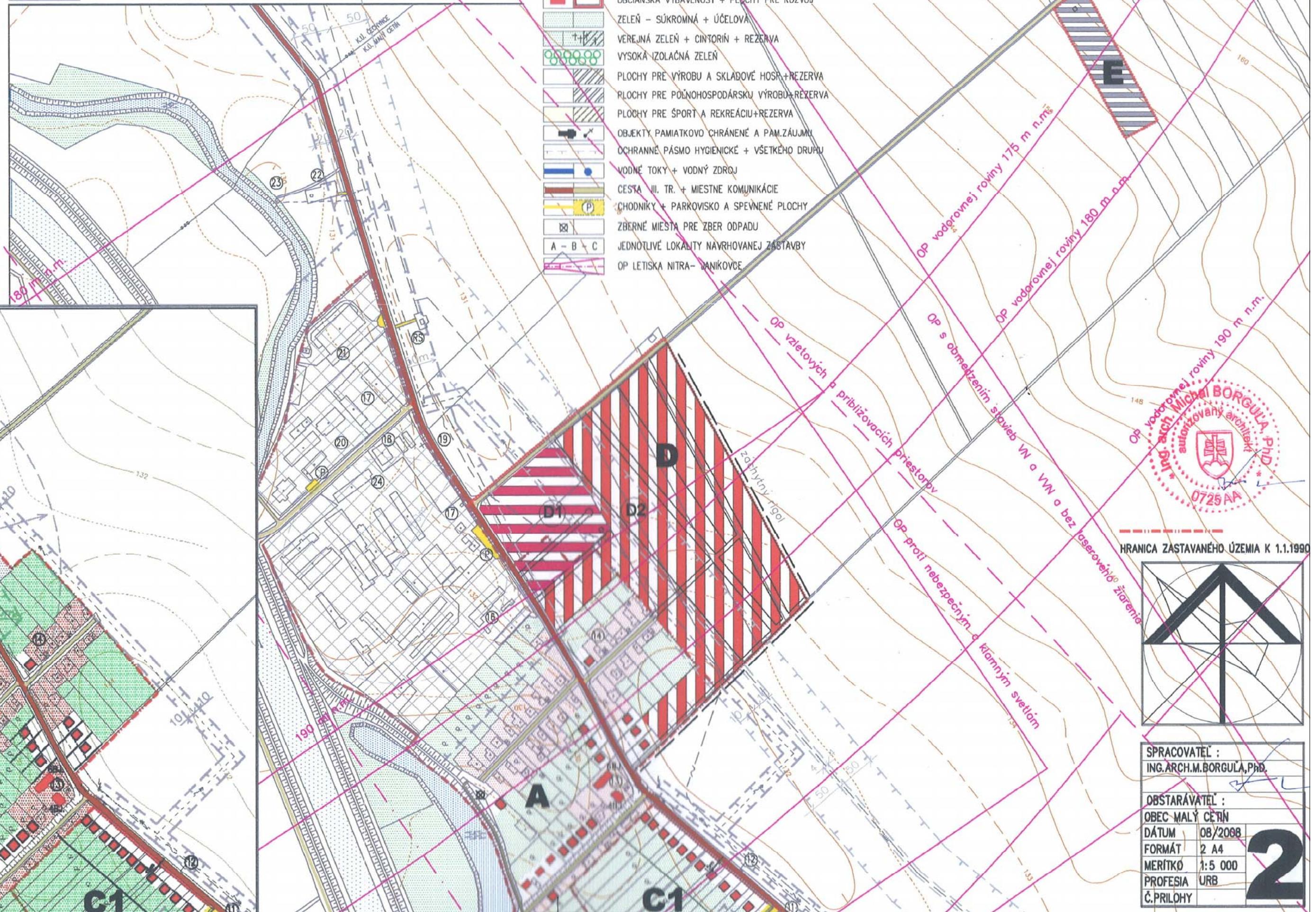
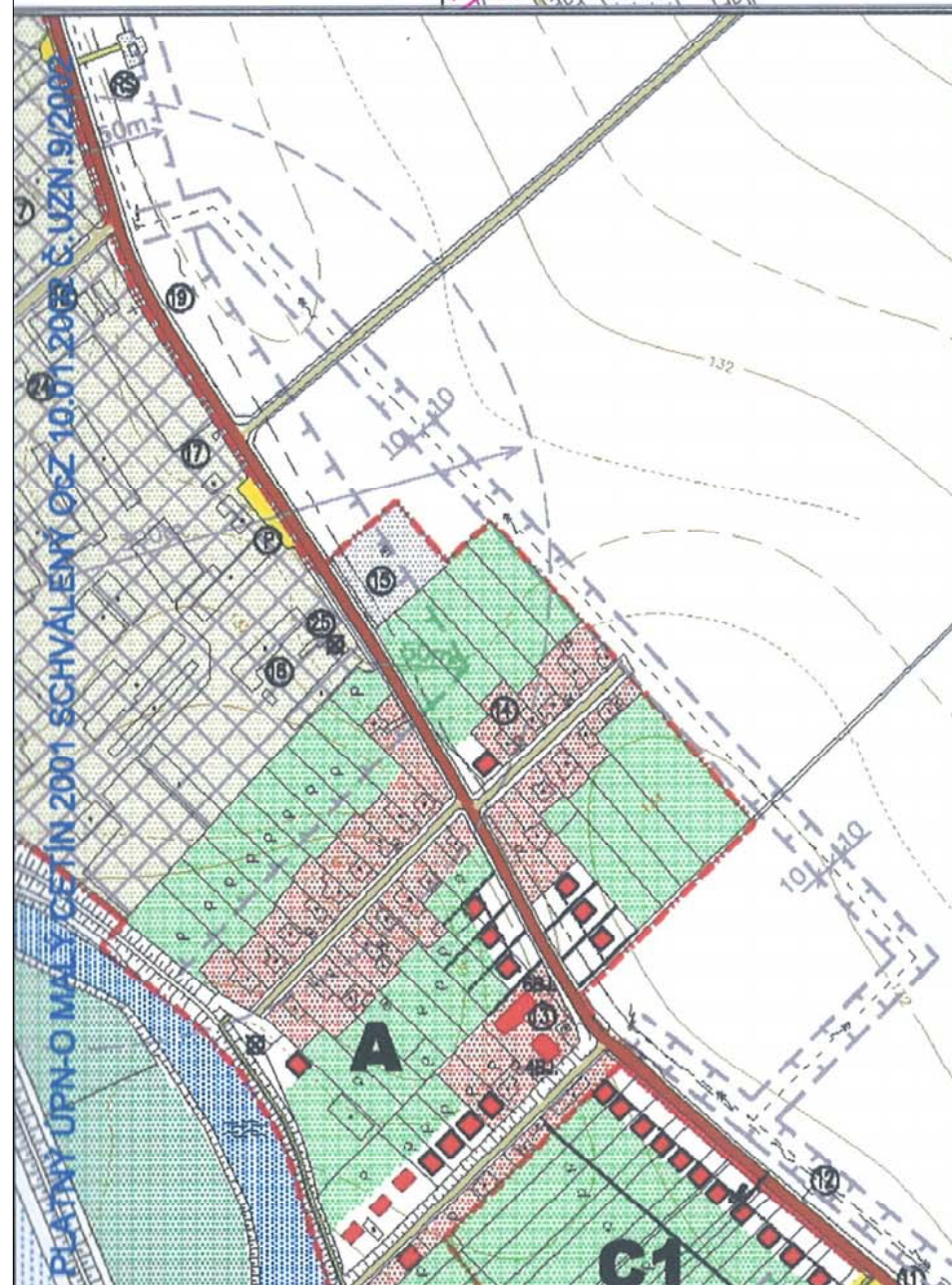
ZMENY A DOPLNKY Č.1/2008

KOMPLEXNÝ URBANISTICKÝ NÁVRH

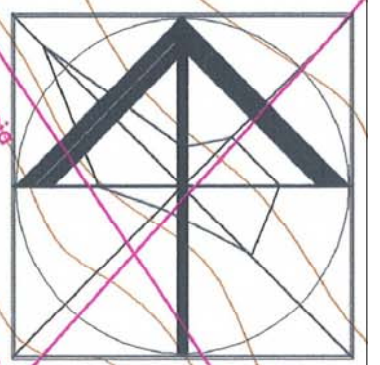
D - OBYTNÉ ÚZEMIE (D1-HBV + D2-IBV)
E - VÝROBNÉ ÚZEMIE (BIOPLYNOVÁ STANICA)

LEGENDA

- HRANICA KATASTRÁLNEHO ÚZEMIA MALÉHO CETÍNA
- HRANICA INTRAVILÁNU K 1.1.1990+NÁVRH NA ZMENU
- HRANICA CENTRÁLNEJ ZÓNY OBCE
- PLOCHY JESTVUJÚCE IBV + NA REKONŠTRUKCIU
- PLOCHY NAVRHOVANÝCH ROD.DOMOV + REZERVA
- PLOCHY NÍZKOPODLAŽNÝCH BYTOVIEK
- OBČIANSKA VYBAVENOSŤ + PLOCHY PRE ROZVOJ
- ZELEŇ - SÚKROMNÁ + ÚČELOVÁ
- VEREJNÁ ZELEŇ + CINTORÍN + REZERVA
- VYSOKÁ IZOLAČNÁ ZELEŇ
- PLOCHY PRE VÝROBU A SKLADOVÉ HOSR.+REZERVA
- PLOCHY PRE POĽNOHOSPODÁRSKU VÝROBU+REZERVA
- PLOCHY PRE ŠPORT A REKREÁCIU+REZERVA
- OBJEKTY PAMIAJKOVO CHRÁNENÉ A PAM.ZÁUJMU
- OCHRANNE PÁSMO HYGIENICKÉ + VŠETKEHO DRUHU
- VODNÉ TOKY + VODNÝ ZDROJ
- CESTA III. TR. + MIESTNE KOMUNIKÁCIE
- CHODNÍKY + PARKOVISKO A SPEVNENÉ PLOCHY
- ZBERNÉ MIESTA PRE ZBER ODPADU
- JEDNOTLIVÉ LOKALITY NAVRHOVANEJ ZASTAVBY
- OP LETISKA NITRA- JANIKOVCE



HRANICA ZASTAVANÉHO ÚZEMIA K 1.1.1990



SPRACOVATEĽ :	ING. ARCH. M. BORGULA, PH.D.
OBSTARÁVATEĽ :	OBEC MALÝ CETÍN
DÁTUM :	08/2008
FORMÁT :	2 A4
MERÍTKO :	1:5 000
PROFESIA :	URB
Č. PRÍLOHY :	2