

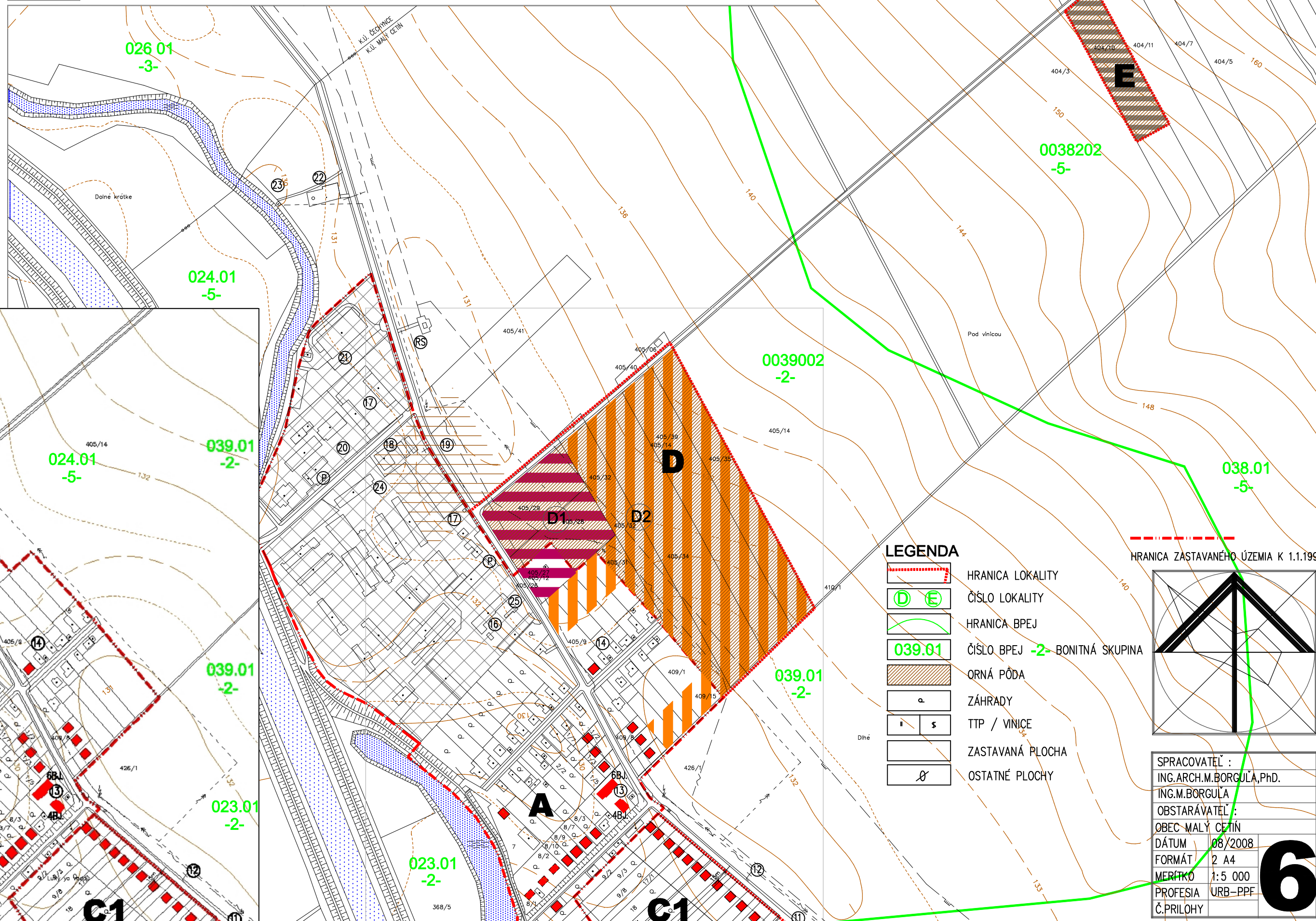
ÚPN-O MALÝ CETÍN

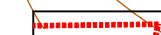








ZMENY A DOPLNKY Č.1/2008

VYHODNOTENIE PREDPOKLADANÉHO ZÁBERU PPF

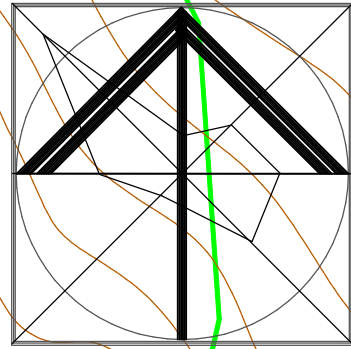
-  D - OBYTNÉ ÚZEMIE (D1-HBV + D2-IBV)
-  E - VÝROBNÉ ÚZEMIE (BIOPLYNOVÁ STANICA)

PLÁNY ÚPN-O MALÝ CETÍN 2001 SCHVALENÝ OČZ 10.01.2003 Č. UZN. 9/2002



- ### LEGENDA
-  HRANICA LOKALITY
 -  ČÍSLO LOKALITY
 -  HRANICA BPEJ
 -  ČÍSLO BPEJ -2- BONITNÁ SKUPINA
 -  ORNÁ PŮDA
 -  ZÁHRADY
 -  TTP / VINICE
 -  ZASTAVANÁ PLOCHA
 -  OSTATNÉ PLOCHY

HRANICA ZASTAVANÉHO ÚZEMIA K 1.1.1990



SPRACOVATEĽ :	ING.ARCH.M.BORGULA,PHD.
	ING.M.BORGULA
OBSTARÁVATEĽ :	OBEC MALÝ CETÍN
DÁTUM :	08/2008
FORMÁT :	A4
MERITKO :	1:5 000
PROFESIA :	URB-PPF
Č.PRÍLOHY :	

6